








Calendrier des sorties pédestres organisées par LOUS RANDOUNNAÏRES DE SORÈZE Du Samedi 5 décembre 2020 au 4 mars 2021


Rappel Infos : participation **2€/sortie** pour les non-adhérents ; **co-voiturage 0,15 €/km** et par véhicule ÷ nbre de passagers (conducteur exclu) ; chiens interdits même tenus en laisse ; prévoir une bonne paire de chaussures de marche et un sac à dos (eau + collation ou pique-nique selon la durée de la rando). Tout randonneur souhaitant se rendre sur le lieu de départ de la rando et non sur le lieu de rendez-vous initial (aire de stationnement de Sorèze) doit impérativement en informer le responsable en vue de fixer un autre lieu et horaire de rdv.

Samedi 5 décembre 2020 TÉLÉTHON	Café des Promenades à 9h30	6 km de marche 250 m de dénivelé	Circuit : La voie verte Responsable : Jean-Marie MAURIN tél : 06 03 23 31 56	<i>Une balade sur une partie de la voie verte...</i> TÉLÉTHON Participation de 5€
Dimanche 13 décembre 2020	Sorèze : Aire de stationnement 13h15 Arfons : mairie à 13h30	8km de marche 100 m de dénivelé	La prise d'Alzeau et le barrage de St Denis Responsable : Èvelyne BONNAFOUS Tél : 05 63 75 33 24	<i>Un air de déjà vu ? oui, mais on ne s'en lasse pas !</i> <i>L'Alzeau, la Rigole, les hêtres, on aime tant notre Montagne Noire !!!</i> ► <i>Regroupement dans plusieurs véhicules pour se rendre aux Cabanelles</i>  <i>Trajet voiture aller = 20 km 30 min</i>

Vendredi 15 janvier 2021	17h30		ASSEMBLÉE GÉNÉRALE salle des fêtes Georges de Léotoing	Convocations et informations transmises ultérieurement
Dimanche 24 janvier 2021	Aire de stationnement à 13h30	8.5 km de marche 200 m de dénivelé	Circuit : Saint Jammes-Le Castelet Responsable : Jean-Claude DUCOURANT Tél : 07 88 04 11 65	<i>Une promenade en forêt domaniale...</i> <i>Regroupement dans plusieurs véhicules pour se rendre au parking de St Jammes.</i>  <i>Trajet voiture aller = 8 km...15 min</i>
Jeudi 28 janvier 2021	Aire de stationnement à 9h	11 km de marche 260 m de dénivelé	Circuit : Le circuit du Pas du Loup Responsable : Serge TADIOTTO Tél : 05 63 73 41 71 Prévoir le pique-nique.	<i>Une découverte à petits pas des bois de Rouziaux pour profiter de magnifiques points de vue sur les massifs de la Montagne noire et des Pyrénées. Chênes et pins jouent avec la lande, les prés et les vignes. Tantôt ombragé, tantôt ensoleillé ce parcours saura retenir notre attention.</i> ► <i>Regroupement dans plusieurs véhicules pour se rendre à Serviès (81)</i>  <i>Trajet voiture aller = 30 km 40 min</i>

<p>Jeudi 11 février 2021</p>	<p>Aire de stationnement à 13h30</p>	<p>8.8 km de marche 180 m de dénivelé</p>	<p>Circuit : le Chemin des Fourches Responsable : Jean-Claude DUCOURANT Tél : 07 88 04 11 65</p>	<p><i>Sur les collines, une promenade pour découvrir les vastes paysages du Lauragais, la Montagne Noire et un village médiéval.</i> ► <i>Regroupement dans plusieurs véhicules pour se rendre à St Félix de Lauragais.</i>  <i>Trajet voiture aller = 15km..20 min</i></p>
<p>Dimanche 21 février 2021</p>	<p>Aire de stationnement à 13h30</p>	<p>8 km de marche 280 m de dénivelé</p>	<p>Circuit : le Circuit du Causse Responsable : Jean-Marie MAURIN Tél : 06 03 23 31 56</p>	<p><i>Au départ de Sorèze, un circuit plein de charme vous fera découvrir le plateau du Causse, site classé Natura 2000 mais ayant également un grand intérêt historique et archéologique.</i></p>
<p>Jeudi 4 mars 2021</p>	<p>Aire de stationnement à 9h</p>	<p>11 km de marche 200 m de dénivelé</p>	<p>Circuit : Le Sentier des Fontaines Responsable : Serge TADIOTTO Tél : 05 63 73 41 71 Prévoir le pique-nique.</p>	<p><i>Une boucle au départ d'Arfons, dans les forêts du plateau de montagne, sur des chemins larges ou étroits, ça monte et ça descend...vous allez vous régaler !</i> ► <i>Regroupement dans plusieurs véhicules pour se rendre à Arfons</i>  <i>Trajet voiture aller = 13 km....20 min</i></p>

**Lundi de Pâques
5 avril 2021**



Les informations seront communiquées en temps utile