







Calendrier des sorties pédestres organisées par LOUS RANDOUNAÏRES de Sorèze

Du jeudi 7 octobre 2021 au jeudi 16 décembre 2021

Rappel Infos : participation **2€/sortie** pour les non-adhérents ; **co-voiturage 0,15 €/km** et par véhicule ÷ nbre de passagers (conducteur exclu) ; chiens interdits même tenus en laisse ; prévoir une bonne paire de chaussures de marche et un sac à dos (eau + collation ou pique-nique selon la durée de la rando). Tout randonneur souhaitant se rendre sur le lieu de départ de la rando et non sur le lieu de rendez-vous initial (aire de stationnement de Sorèze) doit impérativement en informer le responsable en vue de fixer un autre lieu et horaire de rdv.

Date	Lieu et heure de départ	Infos Rando	Nom du circuit Nom du responsable de la sortie	Commentaires
Jeudi 7 octobre	Aire de stationnement à 13h30	7 km de marche peu de dénivelé	Circuit : La Voie Verte Responsable : Jean-Marie Maurin tél : 06 03 23 31 56	<i>Pour se remettre en forme après tout ce temps, on redécouvre la voie douce de Sorèze à Revel... et retour à Sorèze !</i>
Dimanche 10 octobre 2021	Aire de stationnement à 9h30	12 km de marche	Circuit : le tour des Brunels Responsable : Antoine MARIO tél : 06 12 53 32 50	<i>Balades au départ des Brunels avec de magnifiques points de vue sur St Ferréol, les Pyrénées et de beaux sites : peyrebazal, la fontaine de Chantemerle et depuis la table d'orientation belle vue sur toute la plaine audoise.</i> Regroupement dans plusieurs véhicules pour se rendre aux Brunels  Trajet voiture aller = 12 km
Jeudi 21 octobre 2021	Aire de stationnement à 13h30	8 km de marche 50 m de dénivelé	Circuit : Vauban et les eaux de la Montagne noire Responsable : Guy DELRIEU tél : 07 82 16 04 45	<i>Jolie petite balade au bord du lac des Cammazes jusqu'au Plo de le Jasse</i> Regroupement dans plusieurs véhicules pour se rendre aux Cammazes  Trajet voiture aller = 10 km

<p>Dimanche 24 octobre 2021</p>	<p>Aire de stationnement à 13h30</p>	<p>8 km de marche 120 m de dénivelé</p>	<p>Circuit : Château de Montgey Responsable : Jean Claude DUCOURANT tél : 07 88 04 11 65</p>	<p><i>Randonnée chargée d'histoire, du château de Montgey à celui d'Aguts en passant par le calvaire d'Aguts.</i></p> <p>Regroupement dans plusieurs véhicules pour se rendre à Montgey.</p> <p> Trajet voiture aller = 16 km</p>
<p>Jeudi 4 novembre 2021</p>	<p>Aire de stationnement à 13h30</p>	<p>8 km de marche 100 m de dénivelé</p>	<p>Circuit : Durfort et la Jasse Responsable : Bernadette GOBBO tél : 06 10 56 19 78</p>	<p><i>Après avoir visité Durfort, retour en contournant la ferme de la Jasse.</i></p>
<p>Dimanche 14 novembre 2021</p>	<p>Aire de stationnement à 13h30</p>	<p>8,5 km de marche 117 m de dénivelé</p>	<p>Circuit : Les Casses-St Paulet Responsable : Jean Claude DUCOURANT tél : 07 88 04 11 65</p>	<p><i>Du mémorial cathare qui surplombe la plaine lauragaise au château de St Paulet, une sortie chargée d'histoire et d'émotion.</i></p> <p>► Regroupement dans plusieurs véhicules pour se rendre aux Casses</p> <p> Trajet voiture aller = 19 km</p>
<p>Jeudi 18 novembre 2021</p>	<p>Aire de stationnement à 13h30</p>	<p>de marche 117 m de dénivelé</p>	<p>Circuit : Chemin du Rastel Responsable : Maria GUITARD tél : 05 63 74 16 33</p>	<p><i>Depuis la piscine de Revel, on va aller admirer la Gerbe et retour par le redouté chemin de la Pergue.</i></p> <p>► Regroupement dans plusieurs véhicules pour se rendre à la piscine de Revel</p> <p> Trajet voiture aller = 5km</p>
<p>Dimanche 28 novembre 2021</p>	<p>Aire de stationnement à 9h30</p>	<p>10 km de marche 340 m de dénivelé</p>	<p>Circuit : Des Cammazes à Roquefort Responsable Responsable : Antoine MARIO tél : 06 12 53 32 50 Prévoir le pique-nique.</p>	<p><i>A partir des Cammazes, on traverse le barrage et on se rapproche de la tour de Roquefort avant de remonter dans la forêt de l'Aiguille. Rien que du bonheur !</i></p> <p>► Regroupement dans plusieurs véhicules pour se rendre aux Cammazes</p> <p> Trajet voiture aller = 12 km</p>

<p align="center">Jeudi 2 décembre 2021</p>	<p align="center">Aire de stationnement à 13h30</p>	<p align="center">10 km de marche 50 m de dénivelé</p>	<p>Circuit : le chemin des pêcheurs Responsable : Antoine MARIO tél : 06 12 53 32 50</p>	<p><i>Balade « cool » qui commence par le chemin des pêcheurs et nous ramène par la Rigole.</i></p> <p>► Regroupement dans plusieurs véhicules pour se rendre aux Cammazes</p> <p> <i>Trajet voiture aller = 15 km</i></p>
<p align="center">Dimanche 12 décembre 2021</p>	<p align="center">Aire de stationnement à 13h30</p>	<p align="center">8km de marche 100 m de dénivelé</p>	<p>Circuit : variante du chemin des moulins Responsable : Michel BAYO Tél : 05 63 74 25 08</p>	<p><i>Soyez rassurés, si on revient par « Cayenne » cela ne signifie pas que cette balade nous amène au baigne !!!</i></p>
<p align="center">Jeudi 16 décembre 2021</p>	<p align="center">Aire de stationnement à 13h30</p>	<p align="center">8km de marche 150 m de dénivelé</p>	<p>Circuit : La Montagnarié Responsable : Jean Claude DUCOURANT tél : 07 88 04 11 65</p>	<p><i>Visite d'un lieu chargé d'histoire et de mystère avec cette chapelle de St Macaire, et la source bienfaitrice.</i></p> <p>► Regroupement dans plusieurs véhicules pour se rendre à Dourgne</p> <p> <i>Trajet voiture aller = 5 km</i></p>